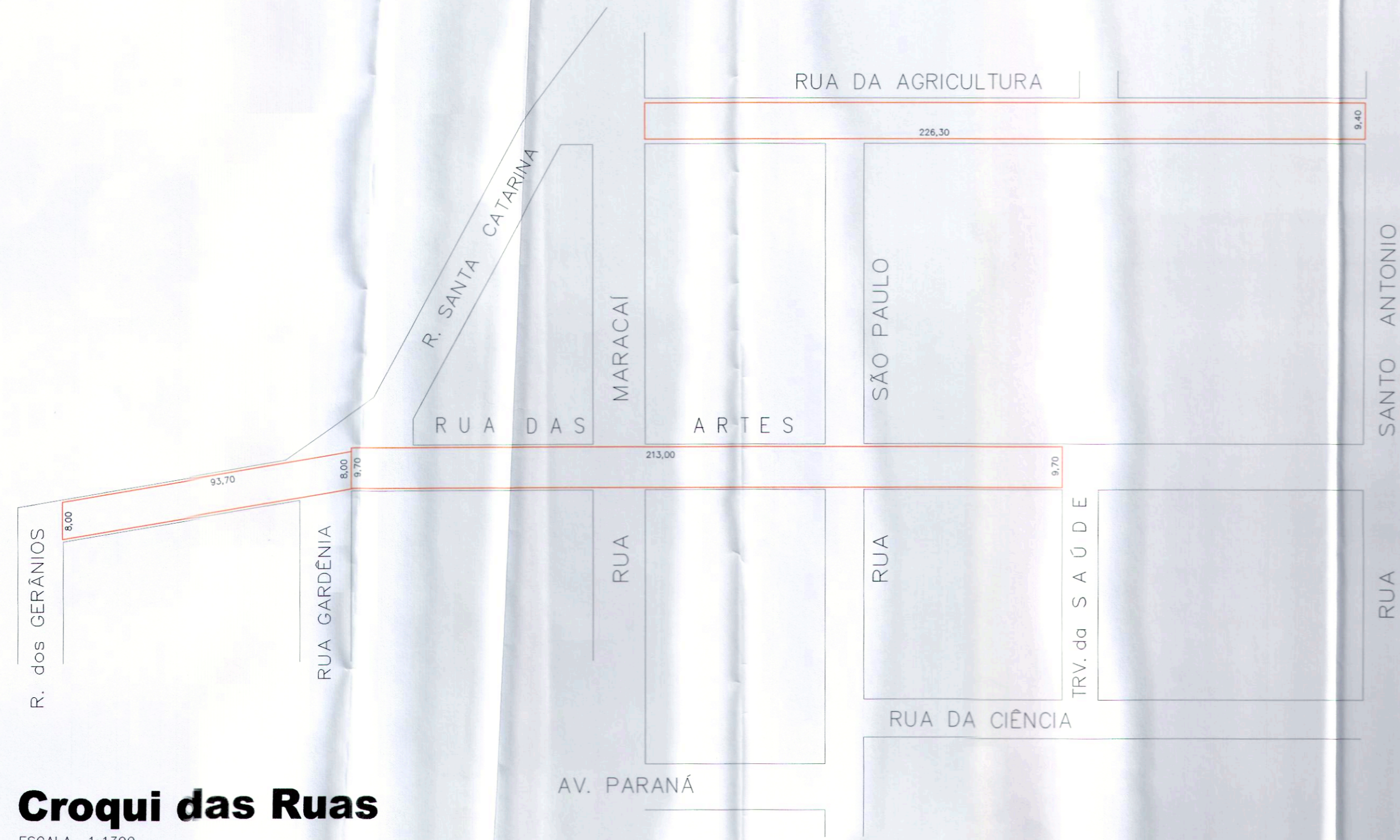


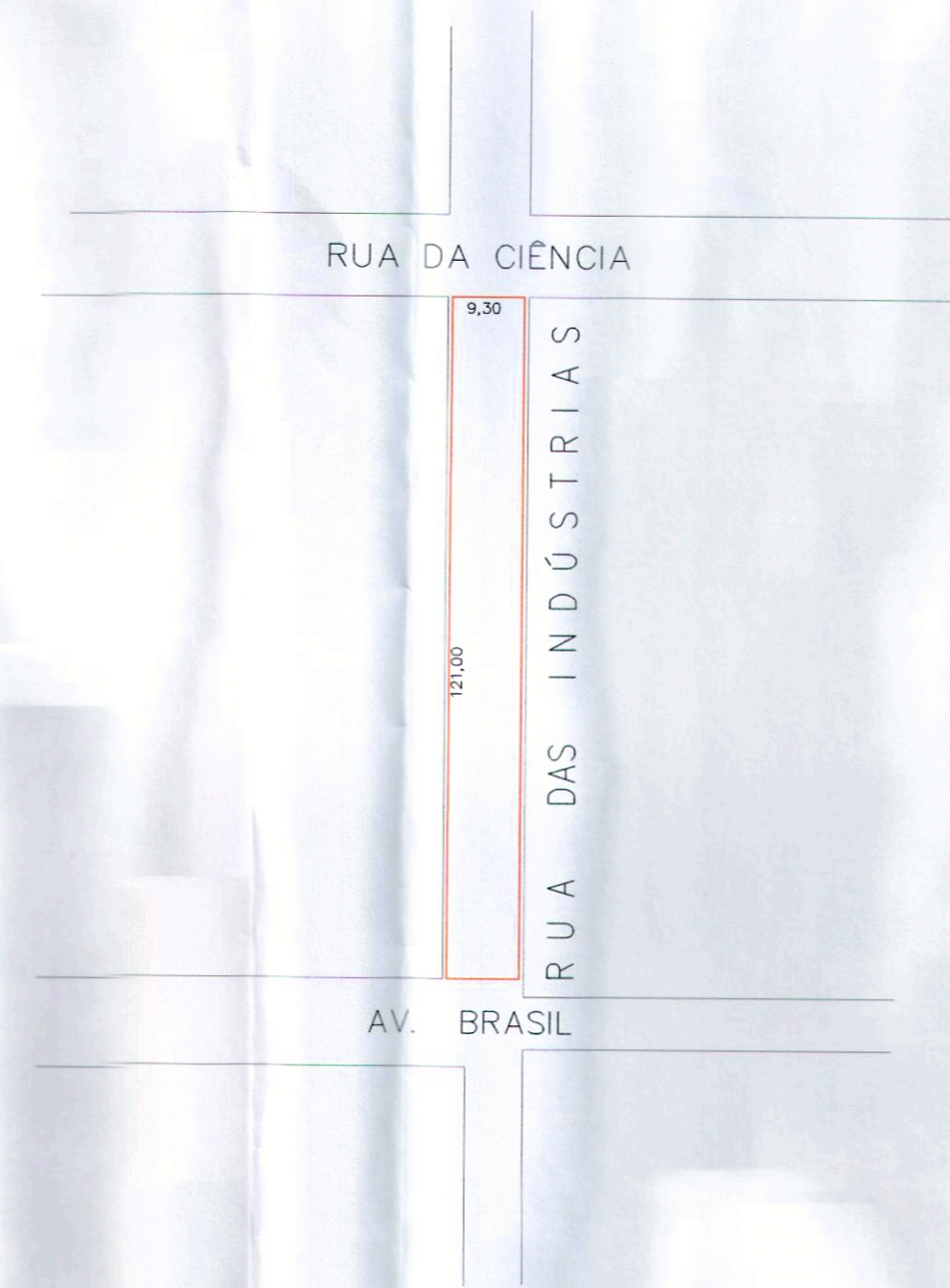
# Croqui das Ruas

ESCALA 1:1300

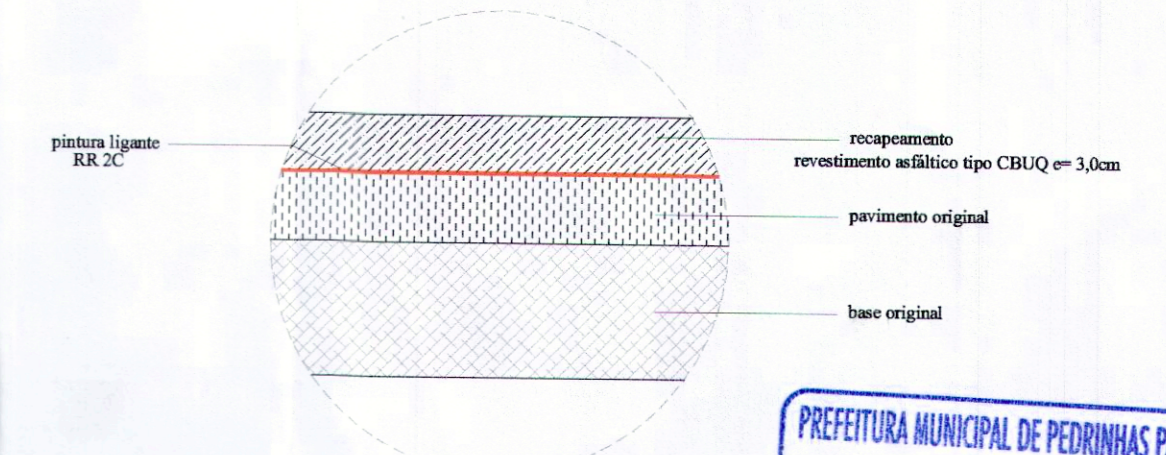
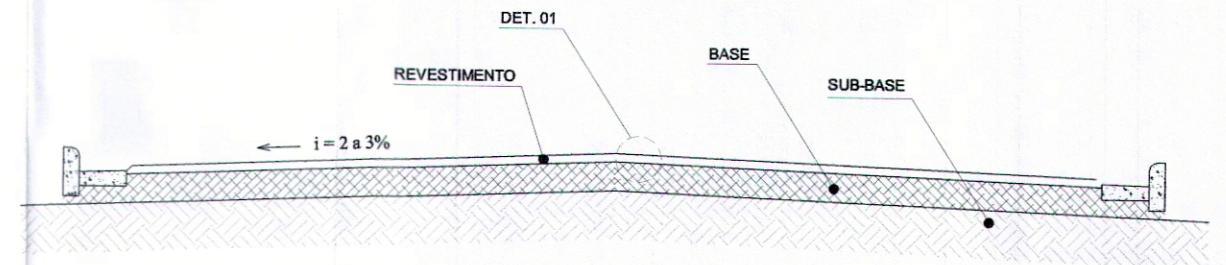


## Quadro Resumo

LOGRADOURO	TRECHO	DIMENSÕES (m)	ÁREA (m²)
RUA DAS INDÚSTRIAS	AV. BRASIL e RUA DA CIÊNCIA	121,00 x 9,30	1.125,30
RUA DAS ARTES	R. DOS GERÂNIOS e R. GARDÊNIA	93,70 x 8,00	749,60
RUA DAS ARTES	R. GARDÊNIA e TRAVESSA DA SAÚDE	213,00 x 9,70	2.066,10
RUA DA AGRICULTURA	R. SANTA CATARINA e R. SANTO ANTONIO	226,30 x 9,40	2.127,22
<b>TOTAL</b>			<b>6.068,22</b>



## SEÇÃO TRANSVERSAL TÍPICA SEM ESCALA



DET. 01



PREFEITURA MUNICIPAL DE PEDRINHAS PAULISTA  
Rua Pietro Maschietto, 125 - CEP 19.865-CNPJ 64.614.381/0001-81

ORGÃO **Secretaria de Obras e Serviços Municipais**  
Departamento de Projetos

PROJETO **PROJETO DE RECAPEAMENTO ASFÁLTICO**

ASSUNTO **DIRETRIZES P/ RECAPEAMENTO ASFÁLTICO**

RESP. TÉCNICO  
REMO DI NALLO - cau A100516-2  
PREFEITO MUNICIPAL  
SERGIO FORNASIER

*Remo Di Nallo*

DATA **fevereiro/2019**  
ESCALA **indicadas**  
PRANCHA **1/2**